

Odkryj

serce Islandii



Mektub



Terminy wyprawy	30.06 – 5.07.2026 (loty z Warszawy)
------------------------	-------------------------------------

Cena	4500 PLN
-------------	----------







Wielkość grupy	8 osób
-----------------------	--------

Szlak Laugavegur na Islandii został uznany za jeden z 10 najpiękniejszych na świecie.

Podczas 4-dniowej wędrówki zarzucimy plecaki na siebie i **przejdziemy 80 kilometrów przez unikatowy krajobraz kolorowych gór, pól geotermalnych, lodowców, wodospadów, rzek, lasów, lawowych pustkowi, śnieżnego płaskowyżu, wulkanów i gorących źródeł.**




Jest to idealna okazja, by zachwyć się światem po raz kolejny, poznać nowych przyjaciół podróży i siebie samego podczas wyzwania kilkudniowej wędrówki. Każdy dzień to unikatowa przygoda i festiwal krajobrazów. Dla chętnych i głodnych wrażeń są opcje na dodatkowe przygody po rozbiciu namiotów. Zakończymy wyprawę półdniową objazdówką busem 9 osobowym przez złoty krąg i baseny termalne.

Cena zawiera:


-  Opiekę doświadczonego w górach pilota wyprawy
-  Transport na początek i koniec szlaku + kilka dodatkowych atrakcji po drodze
- Wypożyczenie namiotów 2 osobowych i kuchenek turystycznych na czas wyprawy
-  5 noclegów na kempingach razem z prysznicami
-  Baseny w ostatni wieczór przed wylotem do Polski
-  Ubezpieczenie
-  Składkę na Fundusz Gwarancyjny i Fundusz Pomocowy

4500 PLN

Dodatkowe koszty:

-  Loty z Warszawy do Reykjavíku (+ powrót) – ok. 1200-1500 PLN
-  Wyżywienie liofilizowane na wyprawę – ok. 500 PLN
-  Restauracja po szlaku

~ 2000 PLN



Dzień 1

Przylot na Islandię, gdzie pakujemy się do busa 9 osobowego i **ruszamy na początek Naszego szlaku – wodospad Skogafoss.** Przejazd potrwa 2,5h. Rozbijamy namioty przy 60 metrowym wodospadzie.



Dzień 2

Długość trasy: 24 km

Trasa wędrówki: Skogafoss ➡ Thorsmork

Pierwszy dzień trekkingu, pakujemy bagaże na plecy i **ruszamy na przygodę życia**. Tego dnia **przejdziemy wzdłuż 26 wodospadów**, następnie krajobraz zmieni się w surowy klimat, gdzie przekroczymy pomiędzy **dwoma lodowcami do Thorsmork – doliny Thora**. W połowie szlaku znajduje się chatka, gdzie zatrzymamy się, by ugotować obiad i odpocząć.



Dzień 3

Długość trasy: 18 km

Trasa wędrówki: Thorsmork  Emstur

Tego dnia przejedziemy przez **“puszczę Thora”** – **jedyne lasy, które znajdziemy po drodze**. Następnie przekroczymy rzekę, a krajobraz z przyjaznej zieleni zamieni się w czarne pustkowie. Przy dobrej pogodzie zobaczymy oddalone lodowce.

Po rozbiciu namiotów opcja dla głodnych przygód na dodatkową pętelkę wokół noclegu.



Dzień 4

Długość trasy: 22 km

Trasa wędrówki: Emstur → Alftavatn

Tego dnia czekają na Nas szczęśliwie zielone góry wyrastające z lawowego krajobrazu. Pomiędzy nimi – **lodowata rzeka, która jest największym wyzwaniem tego odcinka.**

Po rozbiciu namiotów przejdziemy dookoła jeziora i **wespiemy się na jedną z okolicznych gór**, by zobaczyć drogę, którą przeszliśmy do tej pory.



Dzień 5

Długość trasy: 23 km

Trasa wędrówki: Alftavatn [➔](#) Landmannalaugar

Wejdziemy na wyższe partie gór, gdzie często śnieg utrzymuje się cały rok. Obracając się wstecz zobaczymy cały przebyty szlak i z uśmiechem powiemy do siebie "co ja tutaj robię".

W połowie tego dnia znajdziemy się w małym schronisku, gdzie zrobimy przerwę obiadową. Drugą część spędzimy w **Kolorowych Górach** – mijając pole lawowe znajdziemy się na ostatnich kempingu. Celebując ukończenie szlaku wskoczmy do gorących źródeł.



Dzień 6

Dla chętnych poranny trekking przez Kolorowe Góry. Około 10:00 przyjeżdża po Nas bus i zabiera z powrotem do cywilizacji.

Wracając **wejdziemy na jeden z kraterów wulkanu, odwiedzimy kilka wodospadów oraz farmę pomidorów.**

Przed wylotem wskoczmy do lokalnego basenu.



Odkryj z nami
Islandię!